

Agenzia del Territorio
CATASTO FABBRICATI
Ufficio Provinciale di
Milano

Dichiarazione protocollo n. MI0208255 del 30/03/2006

Planimetria di u.i.u. in Comune di Giussano

Via Monte Santo

civ. 7

Identificativi Catastali:

Sezione:

Foglio: 16

Particella: 78

Subalterno: 709

Compilata da:

Mariani Marco

Iscritto all'albo:

Geometri

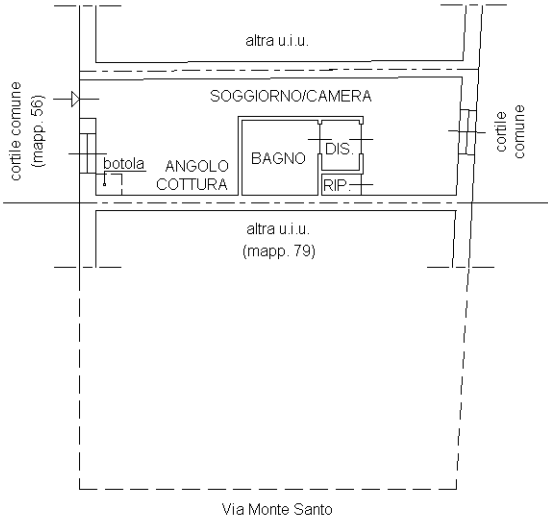
Prov. Milano

N. 10147

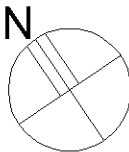
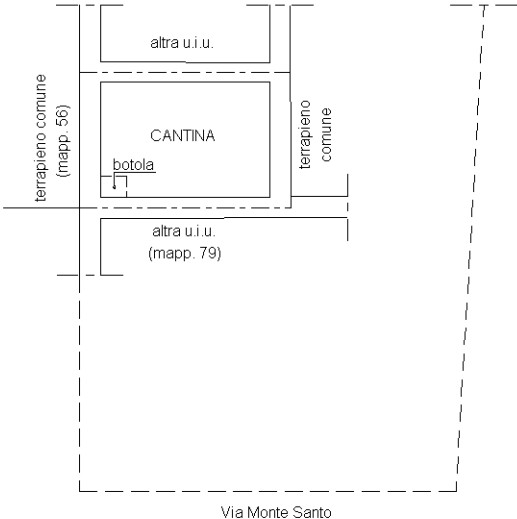
Scheda n. 1

Scala 1:200

PIANO TERRA - h. 300 cm



PIANO INTERRATO - h. 225 cm



Ultima planimetria in atti